
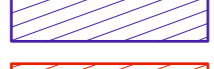
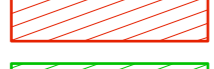

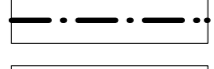







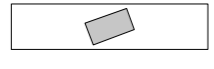





Legende

- Inhalte:**
-  Gewässerraum
 -  Gewässerraum im dicht überbauten Gebiet (nicht reduziert)
 -  Gewässerraum im dicht überbauten Gebiet (reduziert)
 -  Freihaltebereich Aare
- Hinweise:**
-  Gemeindegrenze
 -  Perimeter der Uferschutzplanung
 -  Bauzone
 -  Wald
 -  Gewässer offen / eingedolt
 -  Künftiger Leitungsverlauf (ungefähre Lage)
 -  Gewässerraum ausserhalb Gemeindegebiet
 -  Gewässerzugang Werkdienste im Bereich der Vorstadtzone
 -  bestehendes Gebäude
 -  Gebäude erhaltenswert
 -  Gebäude schützenswert
 -  Saisonale Verpflegungs- und Restaurationsgelegenheit

Genehmigungsvermerke

Mitwirkung vom Vorprüfung vom	8. März – 8. April 2019
	28. November 2019
Publikation im amtlichen Anzeiger	...
Publikation im Amtsblatt	...
Öffentliche Auflage vom	...
Einspracheverhandlungen am	–
Erliegte Einsprachen	–
Unerledigte Einsprachen	–
Rechtsverwahrungen	–
Beschlossen durch den Gemeinderat am	...
Beschlossen durch die Gemeindeversammlung am	...
Der Präsident	Der Gemeindevorsteher
.....
Luciano Falabretti	Peter Bühler
Die Richtigkeit dieser Angaben bescheinigt: Wangen an der Aare	
Der Gemeindevorsteher	
.....	
Peter Bühler	

Genehmigt durch das kantonale Amt für Gemeinden und Raumordnung

ÖFFENTLICHE AUFLAGE

Einwohnergemeinde Wangen an der Aare
Teilrevision der Ortsplanung

Zonenplan Gewässerräume 1:5000

- Die Ortsplanungsrevision besteht aus:
- Baureglement
 - Zonenplan Gewässerräume

- Weitere Unterlagen:
- Erläuterungsbericht
 - Mitwirkungsbericht

März 2020
wangen.a.a./OP-Teilrevision/42633a_2P_GWR_202019_kf/m/mos

