

Genehmigungsvermerke

Publikation im Amtsblatt ...
Publikation im amtlichen Anzeiger ...
Öffentliche Auflage vom ...

Einspracheverhandlungen am ...
Erledigte Einsprachen ...
Unerledigte Einsprachen ...
Rechtsverwahrungen ...

Beschlossen durch den Gemeinderat am ...
Bekanntmachung gem. Art. 122 Abs. 8 BauV ...

Gemeindepräsident Gemeindeschreiber

.....
Christoph Kiefer Peter Bühler

Die Richtigkeit dieser Angaben bescheinigt:
Wangen a. A. , ...

Der Gemeindeschreiber

.....
Peter Bühler

**Genehmigt durch das kantonale Amt für
Gemeinden und Raumordnung**

AUFLAGE

Einwohnergemeinde Wangen a. A.

Uferschutzplanung: Änderung Überbauungsplan Nr. 1/b

im geringfügigen Verfahren nach Art. 122 Abs. 7 BauV

Änderung Überbauungsplan
1:1'000

Die Änderung besteht aus:

- Planänderung

weitere Unterlagen:

- Kurzbericht

Dezember 2021

wangen a. a./änderung usp parz. 104/07398/4/1_uspä/
07398_uspä_211213_äl/jm/lm







Alter Zustand



Neuer Zustand



Legende

	Wirkungsbereich der Änderung	Hinweise:	
Inhalte:	<u>Überbautes Gebiet mit Baubeschränkungen</u>	<u>Wirkungsbereich Uferschutzplan</u>	
	Sektor D, E, F		Perimeter
	<u>Uferschutzzonen</u>	<u>Fernwärmeleitung</u>	
	Uferschutzzone A		Lage der öffentlichen Fernwärmeleitung
			Leitungslage Querschnitte



Koordinatenliste

Ecke E	N
1	2617389.27 1231554.45

Flächen nach übergeordnetem Recht

	Wald
---	------

Weiteres

	Projektierte Bauten und Anlagen
	abzubrechende Bauten und Anlagen